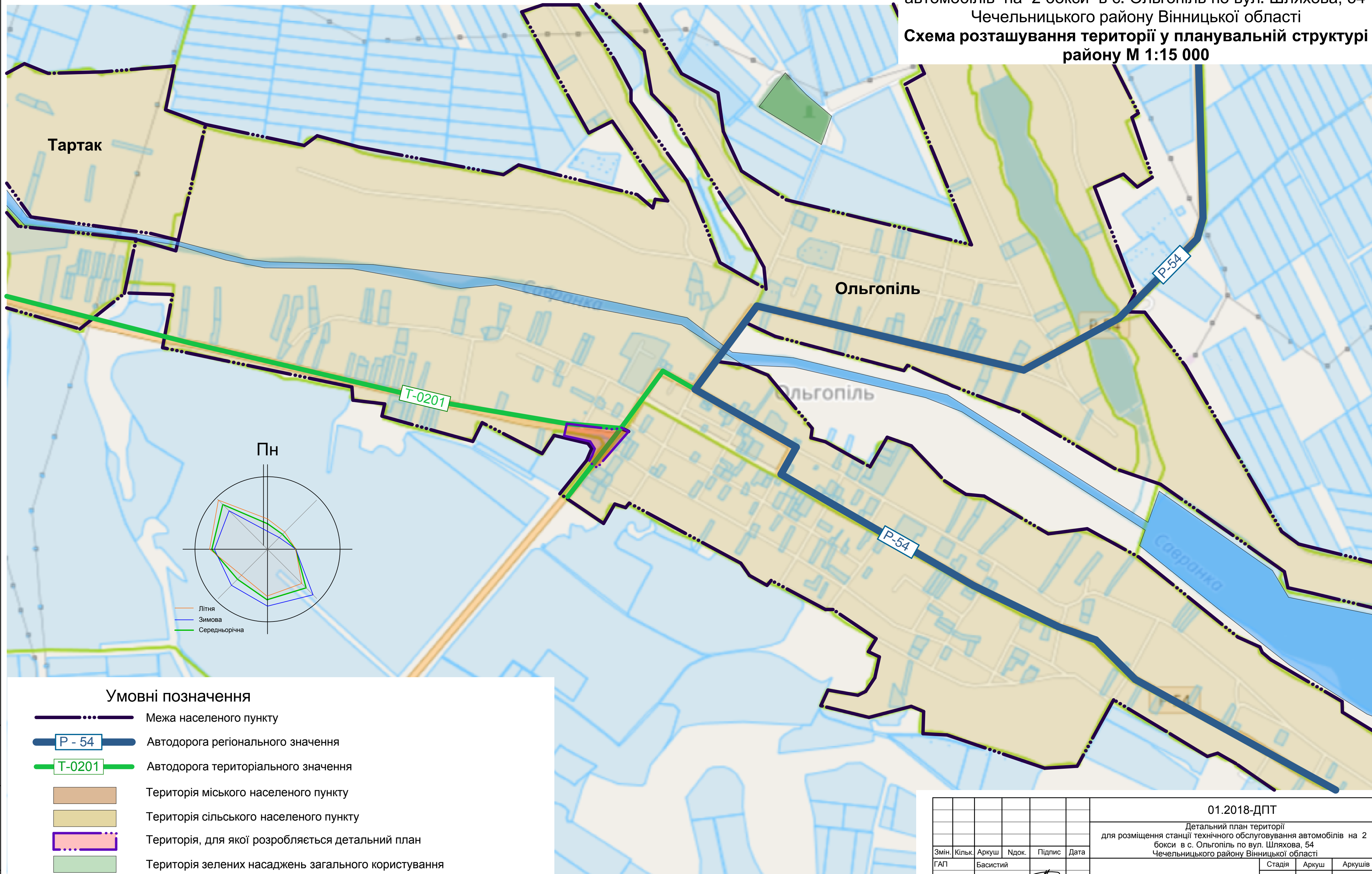
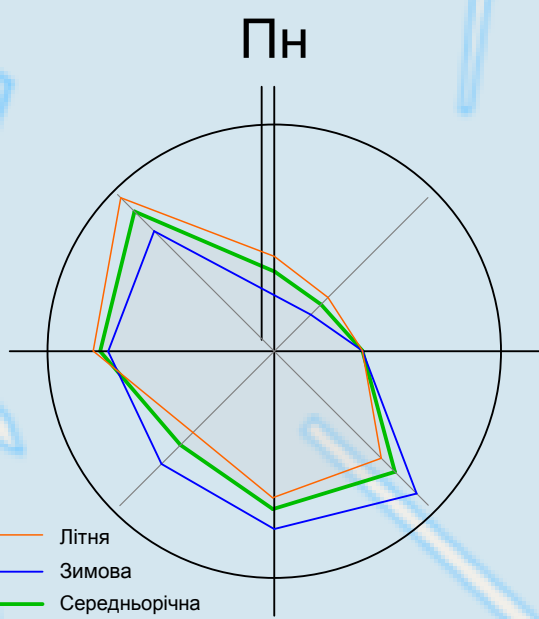


Детальний план території
 для розміщення станції технічного обслуговування
 автомобілів на 2 бокси в с. Ольгопіль по вул. Шляхова, 54
 Чечельницького району Вінницької області
 Схема розташування території у планувальній структурі
 району М 1:15 000



Умовні позначення

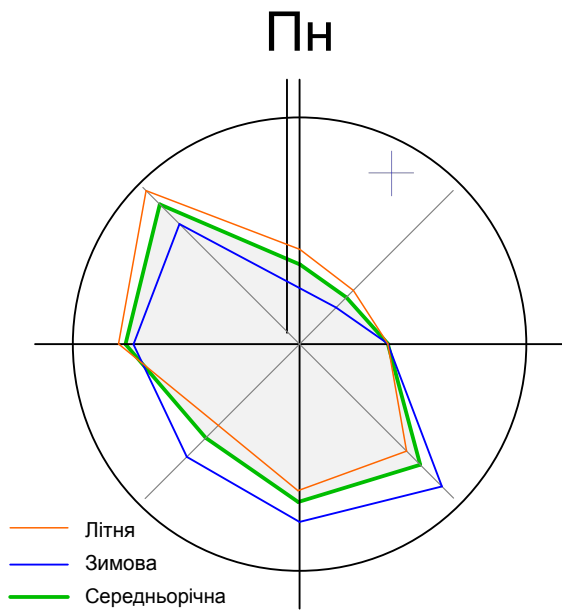
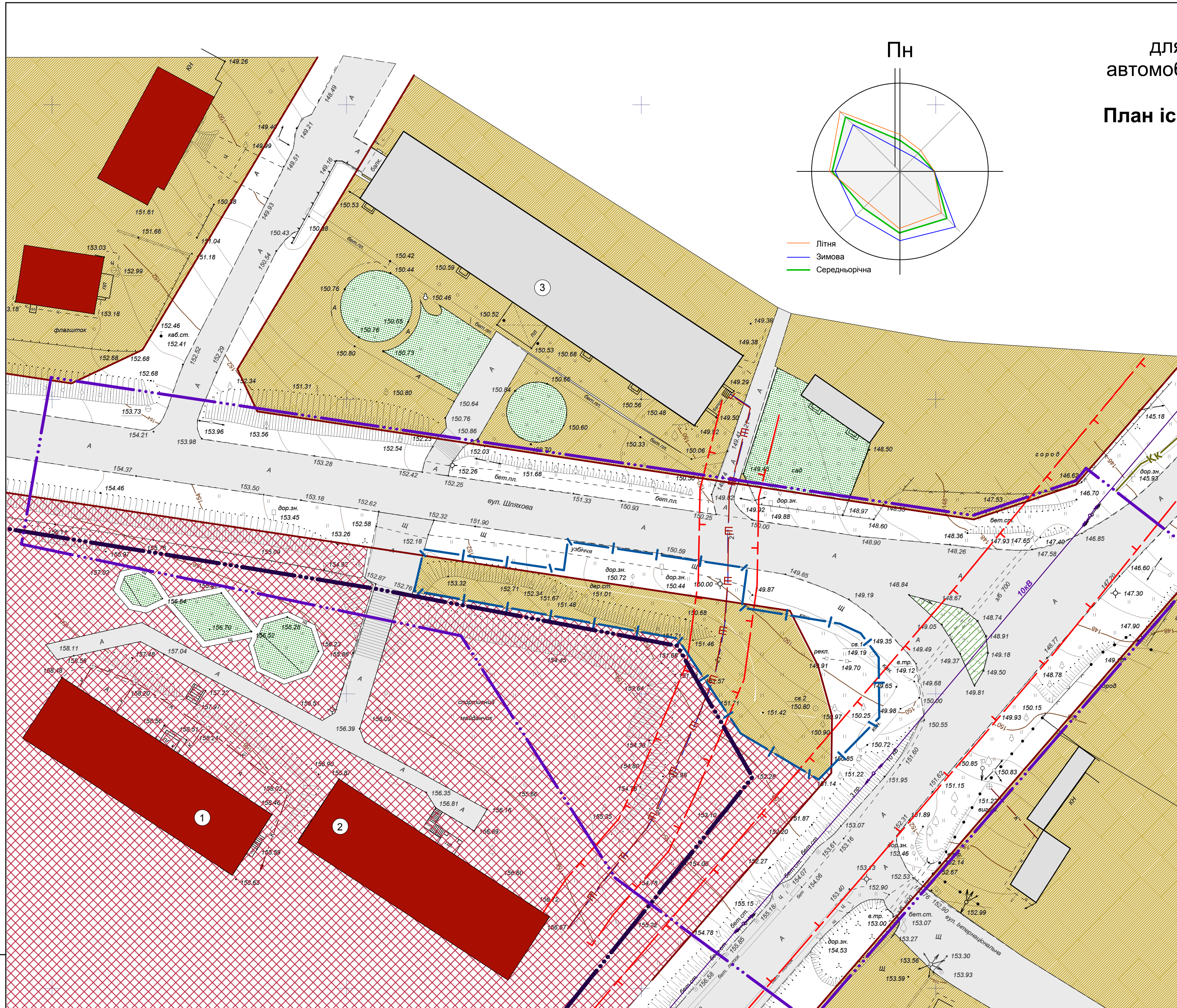
- Межа населеного пункту
- Автодорога регіонального значення
- Автодорога територіального значення
- Територія міського населеного пункту
- Територія сільського населеного пункту
- Територія, для якої розробляється детальний план
- Територія зелених насаджень загального користування



					01.2018-ДПТ			
					Детальний план території для розміщення станції технічного обслуговування автомобілів на 2 боксы в с. Ольгопіль по вул. Шляхова, 54 Чечельницького району Вінницької області			
Змін.	Кільк.	Аркуш	Ндок.	Підпис	Дата	Стадія	Аркуш	Аркушів
				Басистий			1	
				Кравчук				
				Басистий				
Н. контр.		Грушко				Схема розташування території у планувальній структурі району М 1:15 000		ФОП Грушко В. Д.

Замість інв. N
Підпис і дата
Інв. N ориг.

Детальний план території
для розміщення станції технічного обслуговування
автомобілів на 2 бокси в с. Ольгопіль по вул. Шляхова, 54
Чечельницького району Вінницької області
План існуючого використання території. Схема існуючих
планувальних обмежень. М 1:500

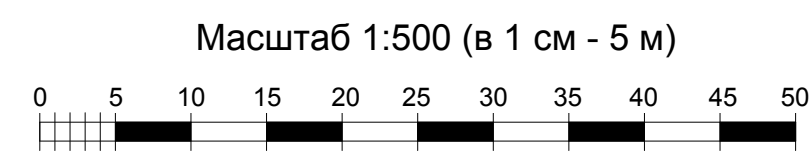


Умовні позначення

Позначення	Найменування
	Межа населеного пункту
	Межа земельної ділянки
	Межа території детального плану
	Житлові будинки
	Громадські будівлі
	Вулиця в межах червоних ліній
	Територія житлової садибної забудови
	Територія земель сільськогосподарського призначення
	Територія існуючої громадської забудови
	Територія існуючих зелених насаджень загального користування
	Територія зелених насаджень спецпризначення
	Повітряні ЛЕП високої напруги
	Опори повітряних ЛЕП низької напруги
	Теплова мережа
	Охоронні зони

Експлікація

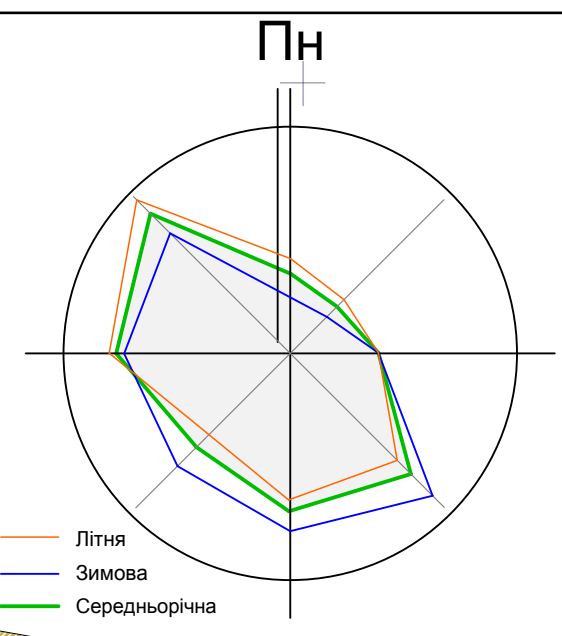
№	Найменування	Примітки
1	Навчальний корпус ПТУ-35	існуюч.
2	Навчальний корпус ПТУ-35	існуюч.
3	Гуртожиток ПТУ-35	існуюч.



					01.2018-ДПТ			
					Детальний план території для розміщення станції технічного обслуговування автомобілів на 2 бокси в с. Ольгопіль по вул. Шляхова, 54 Чечельницького району Вінницької області			
Змін.	Кільк.	Аркуш	Ндок.	Підпис	Дата	Стадія	Аркуш	Аркушів
		Басистий					2	
Розробив	Кравчук					План існуючого використання території. Схема існуючих планувальних обмежень. М 1:500		
Перевірив	Басистий					ФОП Грушко В. Д.		
Н. контр.	Грушко							

Замість інв. N
Підпис і дата
Інв. N ориг.

Детальний план території
для розміщення станції технічного обслуговування
автомобілів на 2 бокси в с. Ольгопіль по вул. Шляхова, 54
Чечельницького району Вінницької області
**Проектний план. План червоних ліній. Схема організації
руху транспорту і пішоходів. М 1:500**



Умовні позначення

Існуючі	Проектні	Найменування
		Межа населеного пункту
		Межа земельної ділянки
		Межа території детального плану
		Межі земельних ділянок (згідно кадастрового поділу)
		Житлові будинки
		Громадські будівлі
		Виробничі будівлі
		Вулиця в межах червоних ліній
		Територія транспортної інфраструктури
		Територія житлової садибної забудови
		Територія зелених насаджень загального користування
		Територія зелених насаджень спецпризначення
		Повітряні ЛЕП високої напруги
		Опори повітряних ЛЕП низької напруги
		Санітарно-захисні зони
		Прибережні захисні смуги
		Охоронні зони
		Теплова мережа
		Пішохідний перехід наземний
		Основний шлях руху пішоходів
		Основні шляхи руху транспорту по території господарського двору

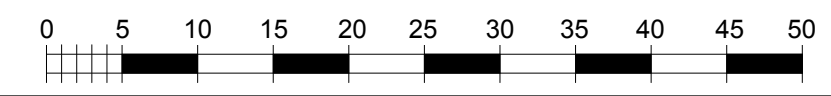
Експлікація

№	Найменування	Примітки
1	Навчальний корпус ПТУ-35	існуюч.
2	Навчальний корпус ПТУ-35	недіючий.
3	Станція технічного обслуговування на 2 поста	проект.
4	Малі очисні споруди	проект.
5	Гуртожиток ПТУ-35	існуюч.
6	Парковка на 5 машино-місць	проект.
7	Очисні споруди замазучених стоків	проект.
8	Майданчик для сміттєзбірників	проект.
9	Майданчик відпочинку з лавами та урною	проект.
10	Підпірна стіна	проект.
11	Противопожежний щит з ящиком для піску	проект.

Основні показники земельної ділянки

№	Назва показника	Од. вим.	Існуюч.	Проект.
1	Площа земельної ділянки	га		0,12
2	Площа забудови	кв. м.		105
3	Щільність забудови	%		8,7
4	Площа озеленення	кв. м.	640	640
5	Максимальна поверховість	пов.		1

Масштаб 1:500 (в 1 см - 5 м)

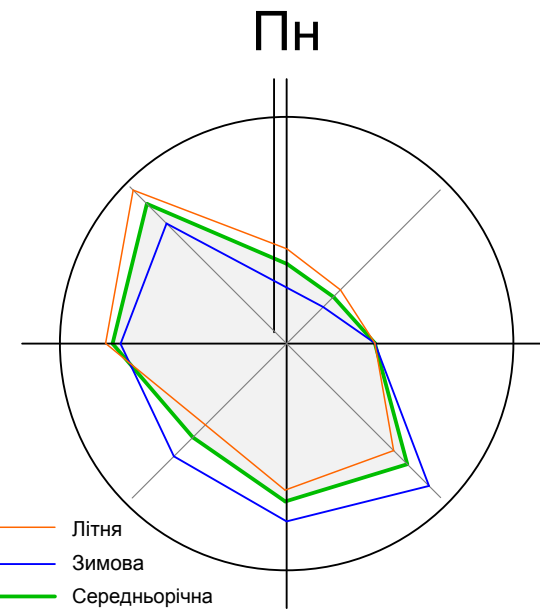


Поперечні профілі вулиць див. арк. 7

01.2018-ДПТ				
Детальний план території для розміщення станції технічного обслуговування автомобілів на 2 бокси в с. Ольгопіль по вул. Шляхова, 54 Чечельницького району Вінницької області				
Змін.	Кільк.	Аркуш	Ндок.	Підпис
ГАП	Басистий			
Розробив	Кравчук			
Перевірив	Басистий			
Н. контр.	Грушко			
				Дата
				01.2018
				Стадія
				Аркуш
				3
				Аркушів
				3
Проектний план. План червоних ліній. Схема організації руху транспорту і пішоходів. М 1:500				ФОП Грушко В. Д.

Замість інв. N
Підпис і дата
Інв. N ориг.

**Детальний план території
для розміщення станції технічного обслуговування
автомобілів на 2 бокси в с. Ольгопіль по вул. Шляхова, 54
Чечельницького району Вінницької області
Схема інженерних мереж, споруд і використання
підземного простору. М 1:500**

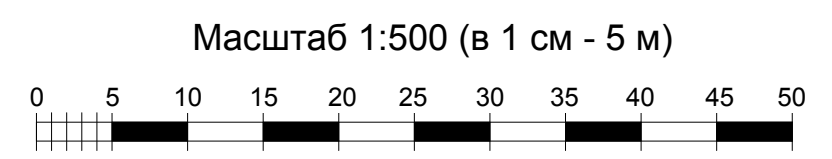


Умовні позначення

Існуючі	Проектні	Найменування
		Межа населеного пункту
		Межа земельної ділянки
		Межа території детального плану
		Межі земельних ділянок (згідно кадастрового поділу)
		Житлові будинки
		Громадські будівлі
		Виробничі будівлі
		Вулиця в межах червоних ліній
		Територія транспортної інфраструктури
		Територія житлової садибної забудови
		Територія зелених насаджень загального користування
		Територія зелених насаджень спецпризначення
		Повітряні ЛЕП високої напруги
		Опори повітряних ЛЕП низької напруги
		Санітарно-захисні зони
		Прибережні захисні смуги
		Охоронні зони
		Теплова мережа

Експлікація


№	Найменування	Примітки
1	Навчальний корпус ПТУ-35	існуюч.
2	Навчальний корпус ПТУ-35	недіючий.
3	Станція технічного обслуговування на 2 поста	проект.
4	Малі очисні споруди	проект.
5	Гуртожиток ПТУ-35	існуюч.
6	Парковка на 5 машино-мість	проект.
7	Очисні споруди замазучених стоків	проект.
8	Майданчик для сміттєзбірників	проект.
9	Майданчик відпочинку з лавами та урною	проект.
10	Підпірна стіна	проект.
11	Протипожежний щит з ящиком для піску	проект.




					01.2018-ДПТ			
					Детальний план території для розміщення станції технічного обслуговування автомобілів на 2 боксы в с. Ольгопіль по вул. Шляхова, 54 Чечельницького району Вінницької області			
Змін.	Кільк.	Аркуш	Ндок.	Підпис	Дата	Стадія	Аркуш	Аркушів
							5	
Схема інженерних мереж, споруд і використання підземного простору. М 1:500						ФОП Грушко В. Д.		
Н. контр.	Грушко							

Замість інв. N
Підпис і дата
Інв. N ориг.

Поперечний профіль вулиці (М 1:100)
№1 - №1



Поперечний профіль вулиці (М 1:100)
№2 - №2



Інв. N ориг.	Замість інв. N
Підпис і дата	

Формат А2 594x420 мм

						01.2018-ДПТ		
						Детальний план території для розміщення станції технічного обслуговування автомобілів на 2 бокси в с. Ольгопіль по вул. Шляхова, 54 Чечельницького району Вінницької області		
Змін.	Кільк.	Аркуш	Ндок.	Підпис	Дата	Стадія	Аркуш	Аркушів
ГАП		Басистий					7	
Розробив		Кравчук						
Перевірів		Басистий						
Н. контр.		Грушко				Профілі вулиць 1-1, 2-2 М1:100		ФОП Грушко В. Д.